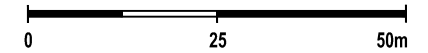


MIEJSKOWY PLAN ZAGOSPODAROWANIA PRZESTRZENNEGO DLA DZIAŁKI O NUMERZE EWIDENCYJNYM 256/1 POŁOŻONEJ PRZY ULICY TUSZYŃSKIEJ W MIEJSCOWOŚCI WIŚNIOWA GÓRA



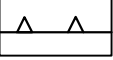

RYSUNEK PLANU

SKALA 1 : 1000

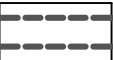

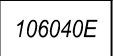
Załącznik Nr 1 do Uchwały Nr ...
Rady Gminy Andrespol z dnia ...



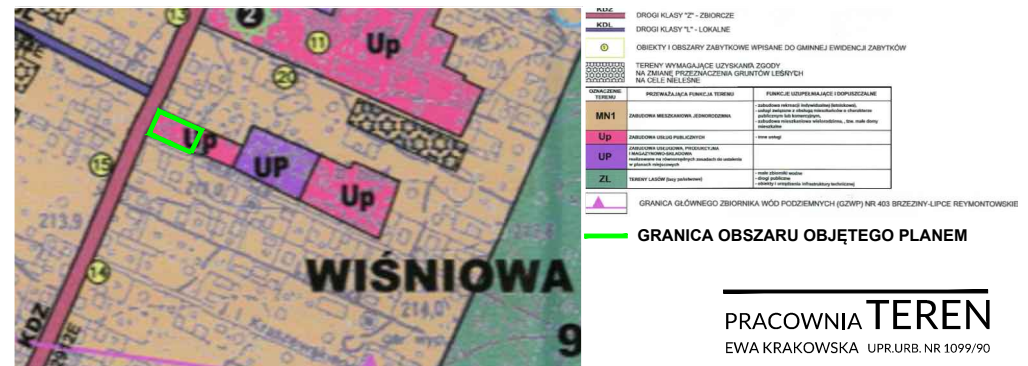
OZNACZENIA OBOWIĄZUJĄCE

-  GRANICA OBSZARU OBJĘTEGO PLANEM
-  LINIE ROZGRANICZAJĄCE TERENY O RÓŻNYM PRZEZNACZENIU
LUB O RÓŻNYCH ZASADACH ZAGOSPODAROWANIA
-  NIEPRZEKRACZALNE LINIE ZABUDOWY
-  TEREN ZABUDOWY USŁUGOWEJ O CHARAKTERZE PUBLICZNYM

OZNACZENIA INFORMACYJNE

-  LINIE ROZGRANICZAJĄCE DRÓG POZA GRANICĄ PLANU
-  DROGA POWIATOWA NR 2912E
-  DROGA GMINNA NR 106040E

WYRYS ZE STUDIUM UWARUNKOWAŃ I KIERUNKÓW ZAGOSPODAROWANIA PRZESTRZENNEGO GMINY ANDRESPOL



PRACOWNIA **TEREN**

EWA KRAKOWSKA UPR.URB. NR 1099/90

UL. ŻWIRKI 1C LOK. 3

LIPIEC 2020